

東日本大震災東松島市被災状況写真集

【矢本東】

蜂谷浦 浜須賀

(航空自衛隊松島基地周辺)

発行・編集 宮城県東松島市教育委員会
生涯学習課 東松島市図書館

東日本大震災東松島市被災状況写真集について

東松島市内で撮影された写真を中心に収集し、以下のようなメタデータを付与しました。
地区・目標物・日付・テーマごとに整理し、1冊ずつの電子写真集として公開しています。

メタデータ付与内容

(1) 地区コード・目標物 (2) 記録区分コード (3) 寄贈者No (4) 写真No (5) 寄贈者・日付・内容

【例】

矢本地区・蔵しっくパーク_震災時_東松島太郎_写真No_東松島太郎_2011.3.11_北側玄関

0420_2_001_000001_東松島太郎_2011.3.11_北側玄関

(1)地区コード : 31地区

(2)記録区分コード : ①震災前 ②震災～1か月 ③1か月～2か月 ④2か月以上
⑤2012.5.1～ ⑥2013.4.1～ ⑦2014.4.1～

※写真の中でご本人・ご家族が掲載され希望されない場合はお手数でも下記までご連絡を頂ければ幸いです。
また、こちらをご覧になれる方は震災当時を思い出し体調を害される場合がありますのでご注意ください。

問合せ先:宮城県 東松島市図書館 TEL 0225-82-1120(火～金曜日 10:00～18:00)



※点線部分が写真撮影区域

東松島市一心

ICT地域の絆保存プロジェクト「東日本大震災を語り継ぐ」事業

東日本大震災東松島市被災状況写真集

【矢本東】

蜂谷浦

(航空自衛隊松島基地周辺)

2011.3.11～2011.4.10

記録区分コード2

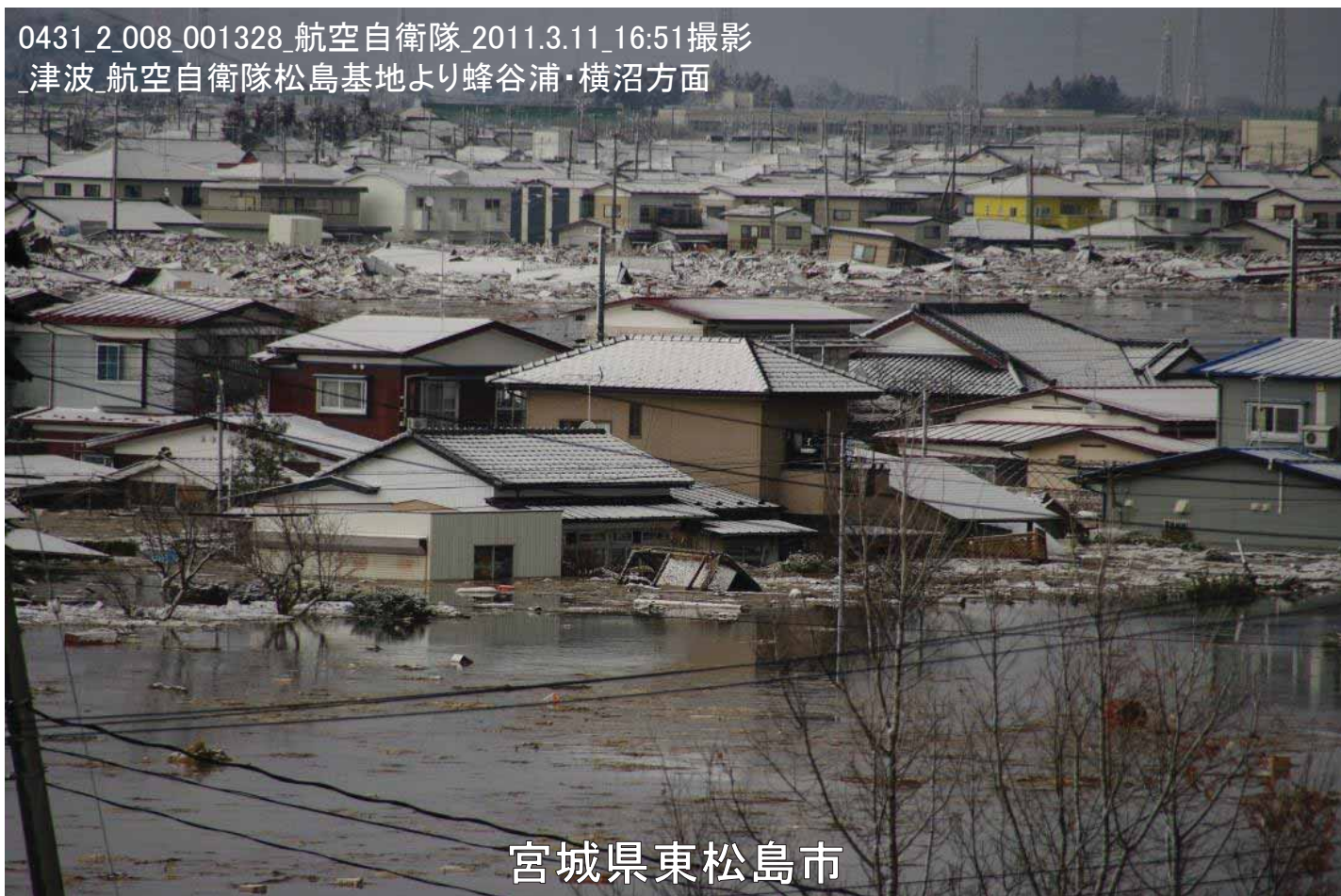
発行・編集 宮城県東松島市教育委員会
生涯学習課 東松島市図書館

0431_2_008_001327_航空自衛隊_2011.3.11_16:50撮影
_津波_航空自衛隊松島基地より横沼方面



宮城県東松島市

0431_2_008_001328_航空自衛隊_2011.3.11_16:51撮影
_津波_航空自衛隊松島基地より蜂谷浦・横沼方面



宮城県東松島市

0431_2_008_001349_航空自衛隊_2011.3.11_16:52撮影
_津波_航空自衛隊松島基地より横沼方面



宮城県東松島市

0431_2_008_001332_航空自衛隊_2011.3.11_16:52撮影
_津波_航空自衛隊松島基地より蜂谷浦方面



宮城県東松島市

0431_2_008_001362_航空自衛隊_2011.3.11_16:53撮影
_津波_航空自衛隊松島基地より撮影_ウッディーゴルフ場周辺



宮城県東松島市

0431_2_008_001341_航空自衛隊_2011.3.11_16:57撮影
_津波_航空自衛隊松島基地より蜂谷浦・横沼方面



宮城県東松島市

0431_2_018_010166_東松島市(広報)_2011.3.17_蜂谷浦_ウッディーゴルフ場周辺



宮城県東松島市

0431_2_018_012843_東松島市(広報)_2011.3.30_蜂谷浦_ウッディーゴルフ場周辺(田んぼ)



宮城県東松島市

0431_2_018_012844_東松島市(広報)_2011.3.30_蜂谷浦_ウッディーゴルフ場周辺(田んぼ)



宮城県東松島市

0431_2_018_012845_東松島市(広報)_2011.3.30_蜂谷浦_ウッディーゴルフ場周辺(田んぼ)



宮城県東松島市

0431_2_018_012846_東松島市(広報)_2011.3.30_蜂谷浦_ウッディーゴルフ場周辺(田んぼ)



宮城県東松島市

0431_2_018_012842_東松島市(広報)_2011.3.30_蜂谷浦_ウッディーゴルフ場周辺



宮城県東松島市

0431_2_018_012822_東松島市(広報)_2011.3.30_蜂谷浦_
ウッディーゴルフ場東側



宮城県東松島市

0431_2_018_012820_東松島市(広報)_
2011.3.30_蜂谷浦_ウッディーゴルフ場東側



宮城県東松島市

0431_2_018_012821_東松島市(広報)
2011.3.30_蜂谷浦_ウッディーゴルフ場東側



宮城県東松島市

東松島市一心

ICT地域の絆保存プロジェクト「東日本大震災を語り継ぐ」事業

東日本大震災東松島市被災状況写真集

【矢本東】

蜂谷浦

(航空自衛隊松島基地周辺)

2011.5.11～2012.4.30

記録区分コード4

発行・編集 宮城県東松島市教育委員会
生涯学習課 東松島市図書館

0431_4_031_038549_東松島市図書館_2011.8.18_
蜂谷浦_ウッディーゴルフ場周辺(田んぼ)



宮城県東松島市

0431_4_031_038550_東松島市図書館_2011.8.18_蜂谷浦_ウッディーゴルフ場周辺(田んぼ)



宮城県東松島市

0431_4_031_038907_東松島市図書館_2011.11.17_蜂谷浦_ウッディーゴルフ場周辺(田んぼ)



宮城県東松島市

0431_4_031_038908_東松島市図書館_2011.11.17_蜂谷浦_ウッディーゴルフ場周辺



宮城県東松島市

0431_4_031_038909_東松島市図書館_2011.11.17_蜂谷浦_ウッディーゴルフ場周辺



宮城県東松島市

0431_4_031_038910_東松島市図書館_2011.11.17_蜂谷浦



宮城県東松島市

0431_4_031_038911_東松島市図書館_2011.11.17_蜂谷浦



宮城県東松島市

0431_4_031_038912_東松島市図書館_2011.11.17_蜂谷浦_ウッディーゴルフ場周辺



宮城県東松島市



宮城県東松島市



宮城県東松島市

0431_4_031_038915_東松島市図書館_2011.11.17_蜂谷浦



宮城県東松島市

0431_4_031_038916_東松島市図書館_2011.11.17_蜂谷浦



宮城県東松島市

東松島市一心

ICT地域の絆保存プロジェクト「東日本大震災を語り継ぐ」事業

東日本大震災東松島市被災状況写真集

【矢本東】

浜須賀

(航空自衛隊松島基地周辺)

2011.3.11～2011.4.10

記録区分コード2

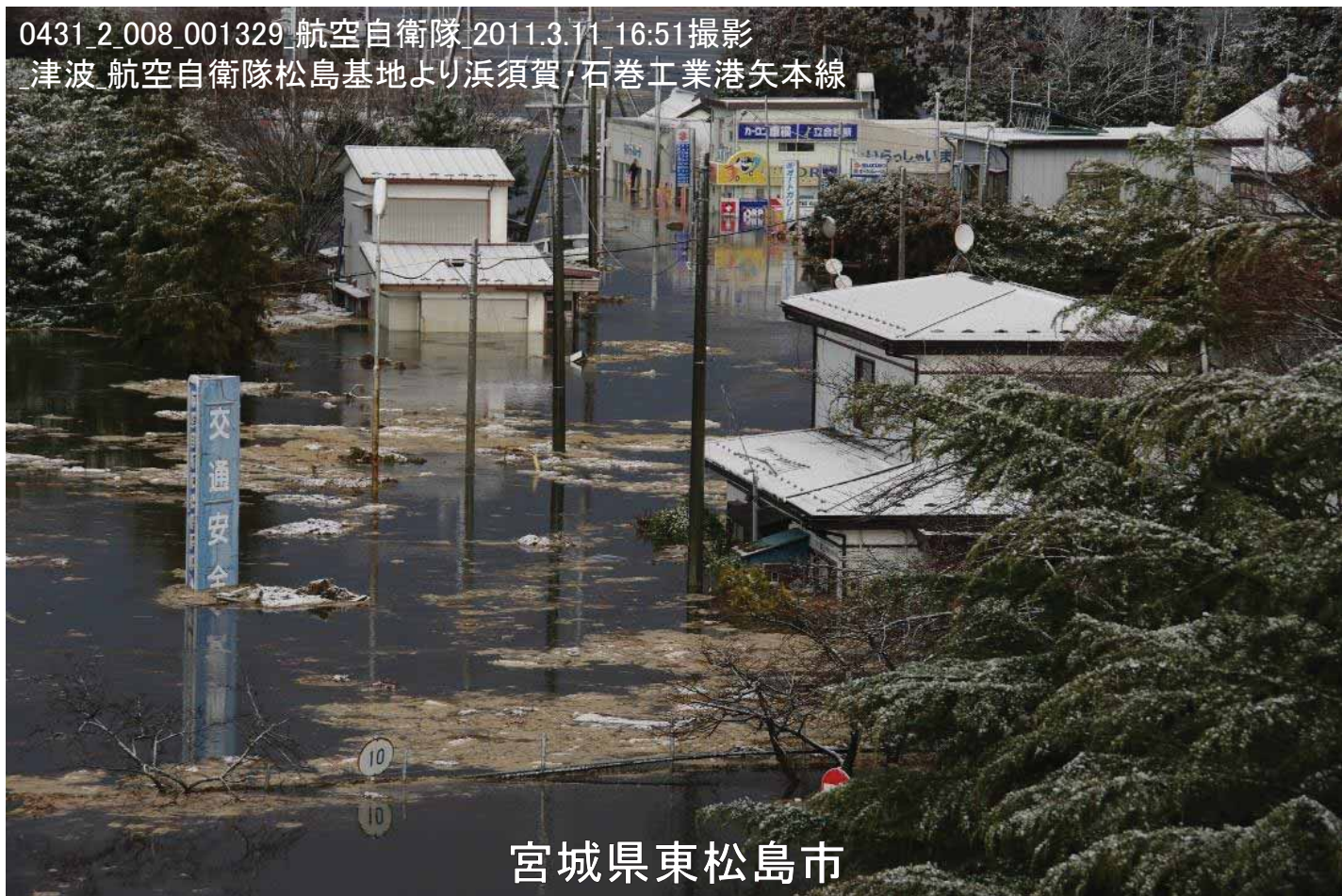
発行・編集 宮城県東松島市教育委員会
生涯学習課 東松島市図書館

0431_2_008_001324_航空自衛隊_2011.3.11_16:50撮影
_津波_航空自衛隊松島基地より浜須賀・石巻工業港矢本線




宮城県東松島市

0431_2_008_001329_航空自衛隊_2011.3.11_16:51撮影
津波_航空自衛隊松島基地より浜須賀・石巻工業港矢本線



宮城県東松島市

0431_2_008_001343_航空自衛隊_2011.3.11_16:58撮影
津波_航空自衛隊松島基地より浜須賀地区学習等供用施設周辺



宮城県東松島市

0431_2_008_001440_航空自衛隊_2011.3.12_航空自衛隊松島基地入口周辺



宮城県東松島市

0431_2_018_018635_東松島市_2011.3.15_航空自衛隊松島基地付近



宮城県東松島市

0431_2_018_018636_東松島市_2011.3.15_浜須賀



宮城県東松島市

0431_2_013_005095_ナスノ写真店_2011.3.22_浜須賀



宮城県東松島市

0431_2_013_005273_ナスノ写真店_2011.3.22_浜須賀



宮城県東松島市

0431_2_013_006045_ナスノ写真店_2011.3.31_航空自衛隊松島基地入口周辺



宮城県東松島市

0431_2_013_006046_ナスノ写真店_2011.3.31_航空自衛隊松島基地入口周辺



宮城県東松島市

0431_2_013_006047_ナスノ写真店_2011.3.31_航空自衛隊松島基地入口周辺



宮城県東松島市

0431_2_013_006048_ナスノ写真店_2011.3.31_航空自衛隊松島基地入口付近



宮城県東松島市

0431_2_013_006260_ナスノ写真店_2011.4.5_浜須賀



宮城県東松島市

0431_2_013_006377_ナスノ写真店_2011.4.5_ウッティゴルフ場南側(基地周辺)



宮城県東松島市

0431_2_013_006378_ナスノ写真店_2011.4.5_航空自衛隊松島基地付近



宮城県東松島市

0431_2_013_006356_ナスノ写真店_2011.4.5_航空自衛隊松島基地付近



宮城県東松島市

0431_2_013_006376_ナスノ写真店_2011.4.5_航空自衛隊松島基地付近



宮城県東松島市

東松島市一心

ICT地域の絆保存プロジェクト「東日本大震災を語り継ぐ」事業

東日本大震災東松島市被災状況写真集

【矢本東】

浜須賀

(航空自衛隊松島基地周辺)

2011.5.11～2012.4.30

記録区分コード4

発行・編集 宮城県東松島市教育委員会
生涯学習課 東松島市図書館

0431_4_029_035392_東松島市社会福祉協議会_2011.5.26_浜須賀



宮城県東松島市



宮城県東松島市

協力機関の紹介

この震災の写真集を整理するにあたり、以下の団体の協力を頂くことで公開することができました。この場をお借りして感謝申し上げます。

公益社団法人 日本図書館協会
東日本大震災 震災対策委員会

学校法人 白百合学園
白百合女子大学
仙台白百合女子大学

おわりに

2011年3月11日東日本大震災は多くの尊い人命を奪い、また、住民の生活やコミュニティの絆、伝統・文化・産業など、地域に基大な被害を及ぼしました。「復興への提言」(東日本大震災復興基本法に基づき、東日本大震災復興構想会議を設置)において、この大震災の記録を永遠に残し、広く学術関係者により科学的に分析し、その教訓を次世代に伝承し国内外に発信すると提言しています。

東松島市では4つの復興まちづくりの基本方針を定め復興を目指しております。

【1】防災・減災による災害に強いまちづくり ～防災自立都市の形成～

【2】支え合って安心して暮らせるまちづくり

【3】生業の再生と多様な仕事を創るまちづくり

【4】持続可能な地域経済・社会を創るまちづくり

【1】においては、防災・減災体制の強化に必要なこととして、津波体験の検証・共有化や、防災教育を徹底させることを挙げています。このことから、震災や津波の体験を風化させず、悲劇を繰り返さないためには、その「恐ろしさ」「威力」等について記録し、誰でも見ることができるよう、公開していく必要があります。そして、【3】においては、被災した産業、観光等の復興の促進を現在目指しています。このような中、被災地を観光で支援する人、修学旅行等で防災・減災学習として被災地を訪れる人が増えています。しかし、復旧が進み、土地は更地となり、震災前の人々の営み、震災の痕跡がなくなり、記憶の風化も否定できません。同時に、現状の被災地と震災当時の写真や映像等で定期的に実感したいとの希望もあります。

このことを踏まえ、東松島市では、図書館が平成24年度においては、公益財団法人図書館振興財団より助成を受けて以下の内容を構築し、平成25年5月より一部公開をはじめ、現在に至ります。

- ①震災の新聞記事スクラップ
- ②住民等が災害時に記録した写真
- ③被災住民の被災体験談や流された地域の文化や伝統を動画や音声による収録
- ④各種活動記録(避難所・仮設住宅等)やチラシ・回覧資料・学校便り等の収集

皆様からの物心両面に渡るあたたかいご支援を忘れないために、御恩を後世に残せるよう、発信ができることも念頭に内容の充実に努めています。引き続き皆様のあたたかいご支援、ご指導を賜りますようお願い申し上げます。

東松島市図書館